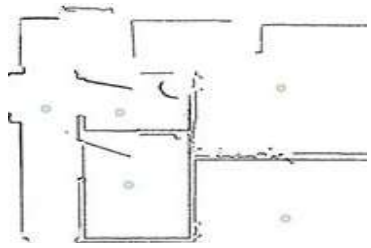
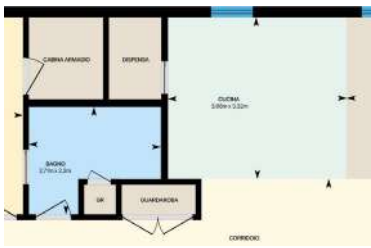



STRUMENTI
TOPOGRAFICI

Elaborazioni iGUIDE

Scegli l'elaborazione più adatta alle tue esigenze professionali tra le diverse tipologie proposte:

RADIX	
ANTEPRIMA GRAFICA	INFORMAZIONI AGGIUNTIVE
 \$ 4,99 Fino a 75 scansioni	Ogni gruppo aggiuntivo di 75 scansioni \$4,99 <i>*I costi si basano sul numero di scansioni con un costo minimo di \$4,99.</i>
STANDARD	
ANTEPRIMA GRAFICA	INFORMAZIONI AGGIUNTIVE
 \$ 33 Fino a 139,35 m ²	Fino a 139,35 m ² \$33 Da 139,35 m ² a 929,02 m ² \$33 + \$0,237 al m² Da 929,12 m ² a 2787,07 m ² \$187 + \$0,183 per m² Da 2787,16 m ² a 9290,23 m ² \$340 + \$0,129 per m² Oltre 9290,23 m ² \$840 + \$0,108 per m²
PREMIUM	
ANTEPRIMA GRAFICA	INFORMAZIONI AGGIUNTIVE
 \$ 45 Fino a 139,35 m ²	Fino a 139,35 m ² \$45 Da 139,35 m ² a 929,02 m ² \$45 + \$0,323 al m² Da 929,12 m ² a 2787,07 m ² \$300 + \$0,248 per m² Da 2787,16 m ² a 9290,23 m ² \$760 + \$0,183 per m² Oltre 9290,23 m ² \$1950 + \$0,140 per m²



STRUMENTI
TOPOGRAFICI

www.strumentitopografici.it



- 1) Gli addebiti si basano su ft² fatturabili con addebito minimo di \$ 33 USD per iGUIDE Standard e \$ 45 USD per iGUIDE Premium .
- 2) Un anno di hosting in iGUIDE Cloud incluso nella tariffa di elaborazione (attualmente nessuna tariffa di hosting addebitata dopo il 1° anno).
- 3) Le iGUIDE elaborate possono essere scaricate per la visualizzazione offline o per il self-hosting.

Costo totale di consegna

Le spese di elaborazione di iGUIDE sono una parte del costo totale di consegna che include anche il costo della raccolta dei dati, come determinato dal tempo di scansione in loco moltiplicato per la tariffa oraria di un operatore della telecamera.

iGUIDE è il leader in termini di efficienza dei costi, consentendo di gestire un volume maggiore con meno telecamere e operatori di telecamere, risparmiando quindi tempo e denaro.

Tempi di consegna e requisiti aggiuntivi

Le iGUIDE che hanno tutti i dati richiesti caricati sul portale entro le 7:00 ET verranno redatte lo stesso giorno.

Le iGUIDE caricate durante l'orario di chiusura o dopo le 7:00 verranno redatte il giorno lavorativo successivo.

Il tempo esatto di completamento dipende dal volume giornaliero di iGUIDE e può essere in qualsiasi momento tra le 7:00 ET e mezzanotte.

Le iGUIDE sono redatte nell'ordine in cui i file sono stati caricati sul Portale.

Nessuna redazione si verifica la domenica e nei giorni festivi in Ontario, Canada.

Per iGUIDE superiori a 10.000 ft² (929,0 m²), la restituzione in giornata dell'iGUIDE completata non è garantita.

La data di consegna sarà determinata dalla dimensione e dalla complessità della proprietà.

Eventuali domande devono essere risolte aprendo un ticket su www.gecsoftware.it nella sezione "Assistenza"

	RADIX	STANDARD	PREMIUM
Tour Virtuale 3D	✓	✓	✓
DXF (file compatibile con CAD)	✓	✓	✓
Strumento di incorporamento	✓	✓	✓
Marchio aziendale ed informazioni di contatto	✓	✓	✓
Compatibile con lo staging virtuale	✓	✓	✓
Etichettatura in tempo reale	✓	✓	✓
Strumento per la sostituzione di fotosfere e panorami	✓	✓	✓
Descrizione della proprietà	✓	✓	✓
Rappresentazione virtuale	✓	✓	✓
Rapporti analitici	✓	✓	✓
Galleria fotografica, presentazione e consegna foto	✓	✓	✓
Mappa del quartiere	✓	✓	✓
Modalità protetta	✓	✓	✓
Misurazioni avanzate sullo schermo	✓	✓	✓
Opzioni di avvio (panorama)	✓	✓	✓
Visualizzazione stradale di Google	✓	✓	✓
Integrazione video e droni	✓	✓	✓
File offline scaricabile	✓	✓	✓
Pacchetto hosting di un anno	✗	✓	✓
Esportazione del pianificatore	✗	✓	✓
Calcoli di metratura 2D conformi a ANSI-Z765/RMS	✗	✓	✓
Standard di misurazione della proprietà	✗	✓	✓
Planimetrie con cod. colore (formato online, PDF, JPG, SVG)	✗	✓	✓
File ESX e DWG aggiuntivi	✗	✓	✓
Planimetrie dettagliate (infissi ed elettrodomestici)	✗	✗	✓
Compatibile con realtà virtuale	✗	✗	✓